





















**S.R. n° 463**

 del Tagliamento  
dal km. 41+575 al km.57+700

DATA rilievo : 03/02/2014

Competenza: PN 3°N-1^Sq (Valvasone)

PROGRESSIVA							CLASSE	NOTE	
da 38+987 a 41+575	Ricongiungimento SS 13							raccordo SS 13 al km 102+000	
39+710				X			 ↓↑>6,0	Ponte T. "Lavia"	
40+894	Limite provinciale								<b>Udine-Pordenone</b>
41+530			X					Portale segnaletica >5.00mt	
da 41+540 a 41+575	X		X					Cavalcavia barriera/ parapetto e giunti	
41+575	Inizio competenza squadra							raccordo SS 13 al km 99+488	
da 41+575 a 42+000	X		X				 ↓↑>6,0	Cavalcavia barriera/ parapetto e giunti	
42+100			X					Portale segnaletica >5.00mt	
42+270			X					Portale segnaletica >5.00mt	
42+799								 rotatoria zona industriale	
43+150	X		X					cavalca ferrovia e dosso	
43+895			X					Media tensione > 5,00mt	
43+925								 rotatoria zona industriale Ponte Rosso	
43+930			X					Media tensione > 5,00mt	
43+975			X					Media tensione > 5,00mt	
44+150				X				Ponte con barriera e parapetto	
44+275			X					Media tensione > 5,00mt	
44+670			X					Media tensione > 5,00mt	
45+039								 rotatoria zona industriale Ponte Rosso	
45+150			X					Linea Telecom > 5,00 mt	
45+235			X					Media tensione > 5,00mt	
45+705			X					Linea Telecom > 5,00 mt	
45+975			X					Media tensione > 5,00mt	
46+000					X		 ↓↑>6,0	Centro abitato di S. V. al T. (22.06.2005)	
da 46+750 a 49+000		X						Cordonate	
47+722	X					X		 rotatoria San Vito al Tagliamento	
da 47+300 a 47+730			X					Alberature tigli	
48+607	X					X		 rotatoria ospedale	
49+000					X		 ↓↑>6,0	Fine centro abitato di S.V. Tagliamento	
da 49+000 a 49+030		X			X			Cordonate e scuole	
49+225			X					Media tensione > 5,00mt	
49+840			X					Linea Telecom > 5,00 mt	
50+125			X					Media tensione > 5,00mt	
da 50+370 a 50+400		X			X		 ↓↑>6,0	Cordonate e scuole	
50+400					X			Centro abitato di Gleris (22.06.2005)	
da 50+400 a 51+070		X						Cordonate e scuole	
50+675				X				Ponte con barriera e parapetto	
50+670			X					Media tensione > 5,00mt	
50+790			X					Portale segnaletica >5.00mt	
50+860			X					Media tensione > 5,00mt	
50+880			X					Portale segnaletica >5.00mt	
51+070					X			Fine centro abitato di Gleris	
da 51+070 a 51+100		X			X		 ↓↑>6,0	Cordonate e scuole	
51+105			X					Media tensione > 5,00mt	
51+280			X					Media tensione > 5,00mt	

**S.R. n° 463**

 del Tagliamento  
dal km. 41+575 al km.57+700

DATA rilievo : 03/02/2014

Competenza: PN 3°N-1^Sq (Valvasone)

PROGRESSIVA							CLASSE	NOTE
51+330			X					Linea Telecom > 5,00 mt
51+515			X					Media tensione > 5,00mt
51+530			X				↓↑>6,0	Linea Telecom > 5,00 mt
51+650					X			Centro abitato di Ramuscello (27.06.1994)
51+870			X					Media tensione > 5,00mt
52+995			X					Linea Telecom > 5,00 mt
52+180			X					Linea Telecom > 5,00 mt
da 52+650 a 53+150		X		X			↓↑>6,0	Cordonate e scuole
da 53+150 a 53+880		X						cordonate pista ciclabile
53+230					X			Fine centro abitato di Ramuscello
da 53+230 a 53+880		X			X			cordonate pista ciclabile
53+897			X					Media tensione > 5,00mt
54+505			X					Media tensione > 5,00mt
54+875			X					Media tensione > 5,00mt
54+960			X				↓↑>6,0	Media tensione > 5,00mt
55+000					X			Centro abitato di Casette (27.06.1994)
55+190			X					Media tensione > 5,00mt
da 55+330 a 57+050		X						cordonate pista ciclabile
55+660			X					Media tensione > 5,00mt
55+785			X					Media tensione > 5,00mt
55+880					X			Fine centro abitato di Casette
55+850			X					Media tensione > 5,00mt
da 55+900 a 55+970		X			X			Cordonate e scuole
55+900			X					Portale segnaletica >5.00mt
55+940			X					Linea Telecom > 5,00 mt
55+950				X				Ponte con barriera e parapetto
55+970					X			Centro abitato di Cordovado (28.10.2003)
da 55+970 a 55+700		X					↓↑>5,0	Cordonate e scuole
56+180			X					Linea Telecom > 5,00 mt
56+290			X					Linea Telecom > 5,00 mt
56+350			X					Linea Telecom > 5,00 mt
56+440			X					Linea Telecom > 5,00 mt
56+780	X					X		rotatoria Cordovado
57+450			X					Media tensione > 5,00mt
57+700	Fine tratta stradale							Confine regionale




ASSE-SEZIONE STRADALE



INTERFERENZE AEREE



AMBITI URBANI


 CENTRI URBANI  
TRATTI CONSEGNATI  
LIMITI AMMINISTRATIVI

**EXTRAURBANA PRINCIPALE**  
2 CARREGGIATE SEPARATE IND.  
2+ CORSIE (SENSO MARCIA)

**EXTRAURBANA SECONDARIA**  
UNICA CARREGGIATA  
1+ CORSIA (SENSO MARCIA)

**LOCALE EXTRAURBANA**  
UNICA CARREGGIATA  
1 CORSIA (SENSO MARCIA)

**LOCALE URBANA**  
UNICA CARREGGIATA  
1 CORSIA (SENSO MARCIA)

**LARGHEZZA CARREGGIATA**

&lt;5,0 MINORE DI 5,0 MT

&gt;5,0 DA 5,0 A 6,0 MT

&gt;6,0 DA 6,0 A 7,0 MT

&gt;7,0 DA 7,0 A 7,5 MT

&gt;7,5 MAGGIORE DI 7,5 MT